CLUB ALPINO ITALIANO
Sezione di Seregno

# Rifugio F.lli Longoni 2450 m alla cresta SO della Sassa d'Entova

## Comune di Chiesa in Valmalenco SO

CLUB ALPINO ITALIANO
Sezione di Seregno

## Dove siamo mappa

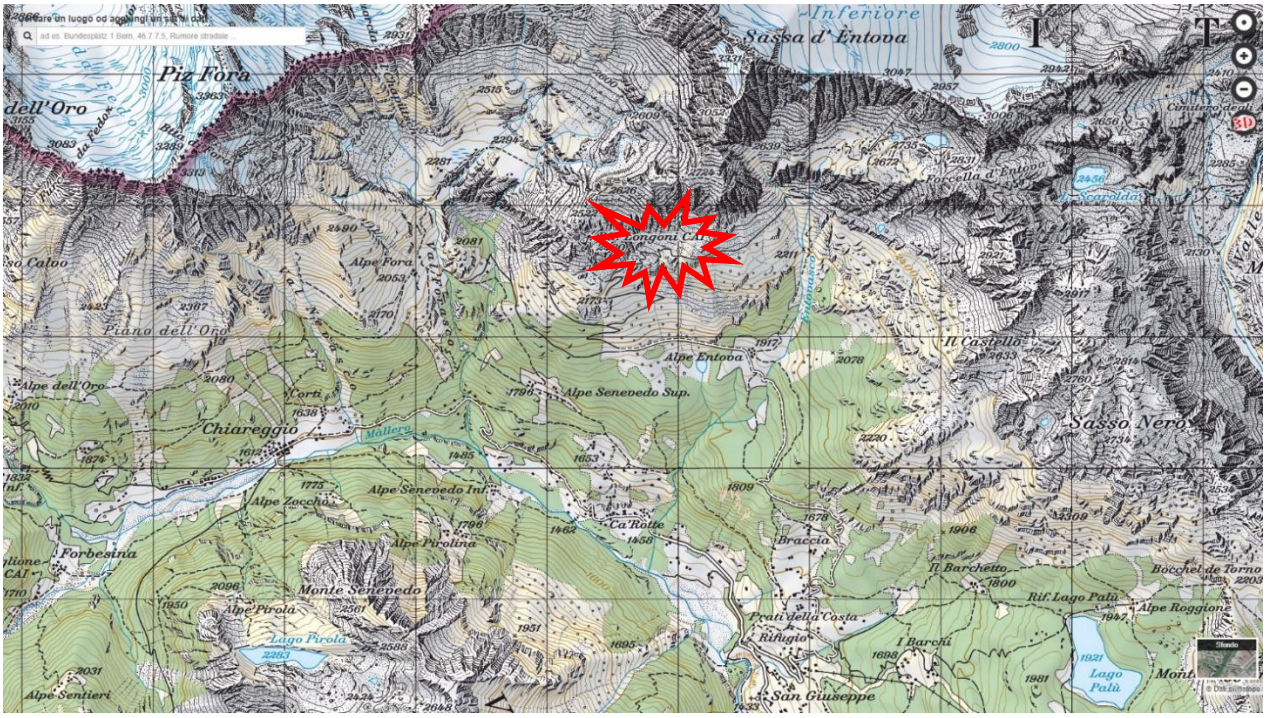


## Dove siamo tracce

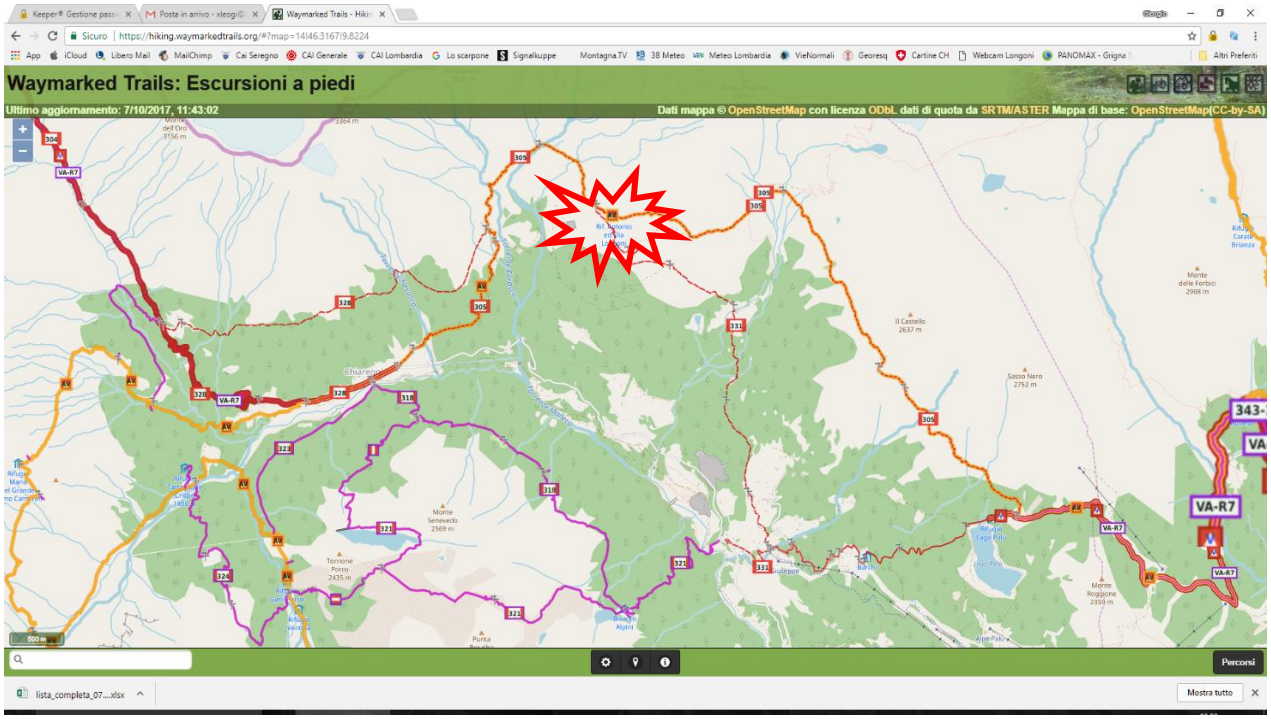


Coordinate: Latitudine 46°19'49,0" Longitudine 9°49'10,2"

Tracce GPS Rifugio Longoni formato .gpx / Rifugio Longoni formato .kml allegate

CLUB ALPINO ITALIANO
Sezione di Seregno

## Contatti

Gestore **NUOVA GESTIONE: Eugenio Pedrotti e famiglia**

Telefono rifugio +39 0342 451120 (durante l'apertura da: inizio giugno a fine settembre)

mobile per contatti e prenotazioni +39 3487124871 / + 39 3343764825

e-mail per contatti e prenotazioni rifugiolongoni@gmail.com

e-mail sezione proprietaria CAI Seregno caiseregno@gmail.com

## Come arrivare

- **da Chiareggio**, frazione di Chiesa in Valmalenco, per sentiero 305 ALTA VIA ben tracciato e segnalato
  - tempo 2h 30m
  - dislivello 850 m
- **da San Giuseppe**, frazione di Chiesa in Valmalenco, per sentiero 331 ben tracciato e segnalato
  - tempo 2h 50m dal parcheggio rifugio Sasso Nero
  - dislivello 850 m

## Struttura

CLUB ALPINO ITALIANO
Sezione di Seregno

Capacità ricettiva 24 posti letto

2 camere da 6 letti

1 camera da 4 letti

1 dormitorio da 9 letti

34 posti pranzo

18 posti dehors

Ricovero invernale (portare materassino e sacco a pelo)




## Servizi

CLUB ALPINO ITALIANO
Sezione di Seregno

| | |
|---|---|
| Servizi | Cucina locale valtellinese |
| | Bagni e doccia calda |
| | Energia elettrica 220V |
| | Rete 4G con copertura 100% |

## Traversate ed Ascensioni

| | |
|---|---|
| Traversate | Al Rifugio Del Grande-Camerini lungo l'Alta Via della Valmalenco EE |
| | Al Rifugio Marinelli Bombardieri lungo l'Alta Via della Valmalenco EE |
| | Al Passo del Muretto lungo l'Alta Via della Valmalenco EE |
| | A Sils Engadina per il Passo Tremogge e la Val Fex EEA |
| Ascensioni | Sassa d'Entova 3331 m EEA PD |
| | Pizzo Malenco 3438 m EEA PD |
| | Pizzo Tre Mogge 3441 m EEA PD |
| | Pizzo Tre Mogge 3441 m canale SE EEA PD+ |
| | Sassa di Fora 3363 m EEA PD |