






-  ANELLO VERDE
-  ANELLO ROSSO
-  ANELLO BLU
-  STRADA COMUNALE

STRADA COMUNALE

 Voi siete qui

— salita: Coumarial, Vercosa, Crotal, Creus.....dislivello 340 m. tempo di percorrenza ore 1.15
 — discesa: Creus, Cona, Coumarial, (sentiero 2D)tempo di percorrenza ore 0.45 - totale ore 2.00

— salita: Alpe Leretta, punta Leretta, Pian du Jucdislivello 350 m. tempo di percorrenza ore 1.15
 — discesa: Pian du Juc, Crest, Daré du Crest, Creus, Alpe Lerettatempo di percorrenza ore 1.00 - totale ore 2.15

— salita: Coumarial, Cevassa, Pian Fountana, Daré du Crest, Crestdislivello 450 m. tempo di percorrenza ore 2.00
 — discesa: Crest, Lioun, ponte Matà, pista Vargno, Fredé, Coumarialtempo di percorrenza ore 2.00 - totale ore 4.00

PERCORSI RACCHETTE DA NEVE

MONT MARS
2600

MONT BALMA D'OROPA
2384

COLLE DELLA BALMA
DELLA BARMA
2261

LAGO DELLA BALMA
2012

LAGO LÉ LOUINC
1900

LAGO VARGNO
1684

MATTÀ
1881

MOUNT ROUS
2370

COLLE CHARDOUN
2221

LIOUN
1887

DARÉ
DOU CREST
1795

PIOTTE
1748

FREDÉ
1480

SEVERGUX
1456

SARAL

COLLE CARISÉ
2132

RIFUGIO CODA
2300

CARISÉ
1934

GOUDIN
2109

GOULLIAS
1817

SERRAFREDDA
1797

LERETTA
1784

CROTAL
1703

VERCOSA
1600

COURDOURY
1419

LASABIE
1462

BOSC
1410

PION
1386

 **COUMARIAL**
1445

mini Snow Park

Centro Risparmio II

GOY
1400

GRANGE
1393